



Historische Altstadt

Geprägt durch die landschaftlichen Gegebenheiten im engen Tal der Lamme hat sich das Stadtbild Bad Salzdetfurths im Laufe der Geschichte äußerlich nur wenig verändert. Immer noch bestimmen die gepflegten Fachwerkhäuser das Erscheinungsbild der Kurstadt.

Vom Rundwanderweg aus entdecken Sie die Struktur der historischen Hofstellen und bekommen einen Eindruck davon, wie Bad Salzdetfurth im 17. und 18. Jahrhundert aussah.



Stadtführungen

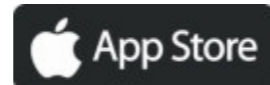


Kaum eine andere Stadt ist so vom Salz geprägt wie Bad Salzdetfurth. Beginnend von den ersten Salzsiedern hat die Geschichte des Salzes sichtbare Spuren in Bad Salzdetfurth hinterlassen. Begleiten Sie die Stadtführer auf ihrem Rundgang durch die Jahrhunderte!

Termine: 1. Samstag & 3. Sonntag im Monat, 14 Uhr
Treffpunkt: Bergbau- und Salzmuseum, Salinenstraße 19, Bad Salzdetfurth

TOURIST-INFO
BAD SALZDET FURTH
) Rundwanderwege (((

KOSTENLOSE APP mit interaktiven Wandertouren für Smartphones in den Stores von



Weitere Infos auf www.bad-salzdetturth-guide.de

TOURIST-INFO
BAD SALZDET FURTH

Solebadstraße 1
31162 Bad Salzdetfurth
Telefon: 05063 900-80
touristinfo@kurbetriebs-gmbh.de
www.bad-salzdetturth.de

Partner:
FootMap



TOURIST-INFO
BAD SALZDET FURTH
) Rundwanderwege (((



RUNDWANDERWEG Ziegenberg

2



Kurbetrieb

Bereits 1856 wurde in Bad Salzdetfurth das erste Badehaus errichtet. Gäste aus Nah und Fern schätzen seit langem die besonders heilkräftige Wirkung von Sole und Naturmoor, die hier in den Therapien angewendet werden.

Das Angebot umfasst unter anderem Solebewegungsbäder, Moorpackungen und -bäder sowie Physiotherapie. Aber auch Wellnessangebote wie Hot Stone, Aroma- und Fußreflexzonenmassagen stehen auf dem Programm.



Planetenstraße

Der Spaziergang durch das All ist eröffnet!
Auf einem 4,2 km langen Fußweg sind Planetenmodelle aufgestellt, die maßstabsgetreu in Entfernungen und Größe das All widerspiegeln. In einer Gemeinschaftsaktion ist die Planetenstraße 2007 mit Schüler*innen, Auszubildenden und ortsansässigen Firmen entstanden. Das Konzept stammt von Dieter Vette, unterstützt wurde das Projekt vom Kultur- und Verschönerungsverein Bad Salzdetfurth.

RUNDWANDERWEG R2 Ziegenberg

Länge: ca. 9 km | **Dauer:** ca. 2,5 - 3 Stunden
Start und Ende: Kulturbahnhof

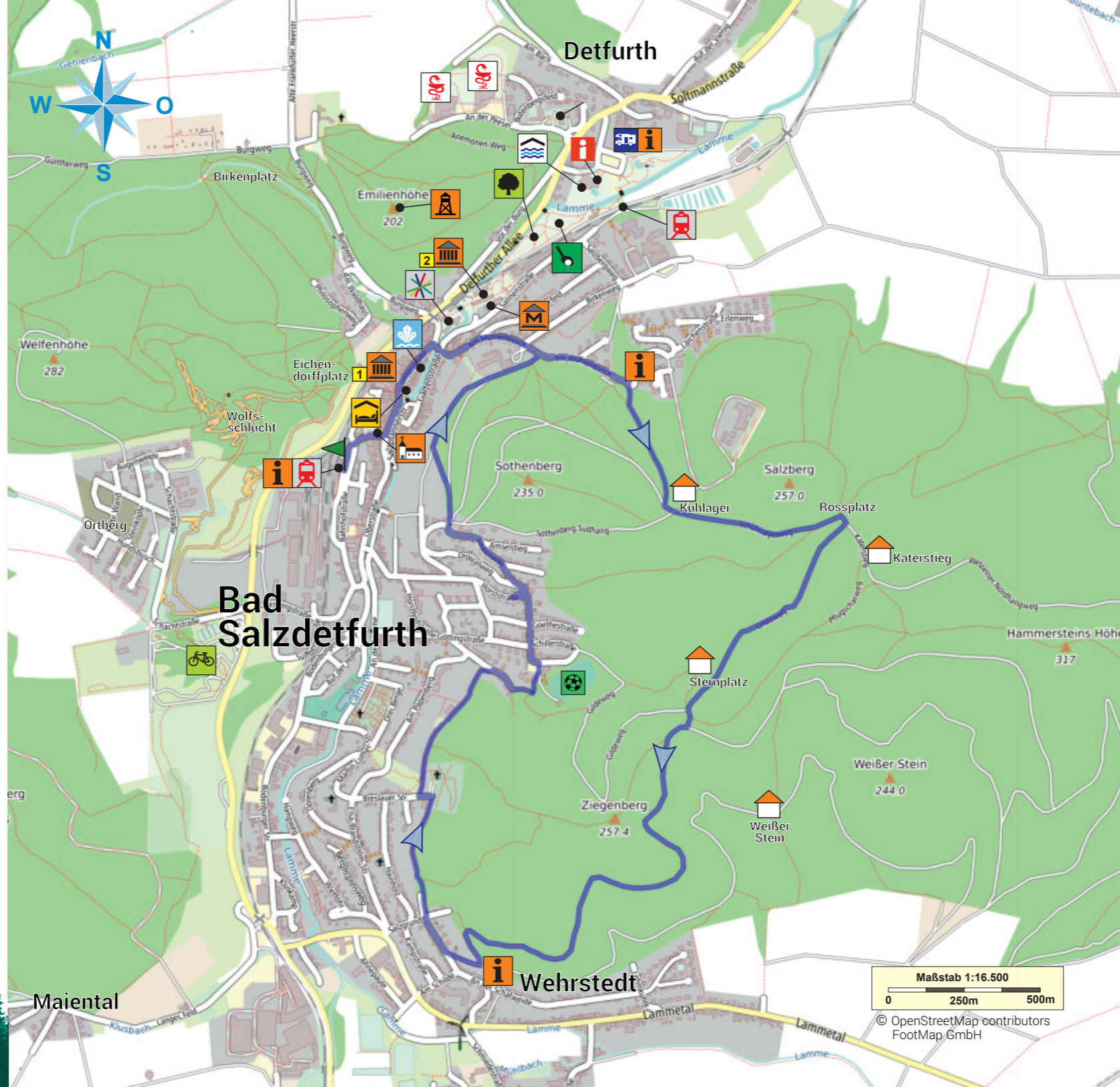
Verlauf





















Folgen Sie der „Bahnhofstraße“ in Richtung „St. Georgs-Kirche“. Weiter durch die „Marktstraße“ gelangen Sie in die „Unterstraße“. Überqueren Sie vor dem Kurmittelhaus rechts die Lammebrücke. Der Straße „Am Mühlenbusch“ folgen Sie bergauf bis zum Wanderparkplatz mit Wandertafel. Sie gelangen rechts in den Wald und folgen der Ausschilderung bis zu einer Wegekreuzung. Hier biegen Sie links ab und erreichen nach rund 50 m die Schutzhütte „Kuhlager“. Folgen Sie der Ausschilderung bergauf bis zum „Rossplatz“.

Dort biegen Sie rechts auf den „Gildeweg“, der Sie bis zum „Sternplatz“ führt. Durch den Mischwald geht es in Richtung Wehrstedt. Bald erreichen Sie einen Wanderparkplatz mit Wandertafel. Der Weg führt Sie über die Straßen „An der Schafweide“ und „Salzgrund“ hinter den Gärten der Bebauung entlang bis zum Waldfriedhof.

Der Ausschilderung folgend erreichen Sie nach einem kurzen steilen Aufstieg einen Parkplatz am „Ernst-Hopf-Stadion“. Von dort gelangen Sie über die „Heinrich-Schlange-Straße“, die „Horststraße“ und den „Finkenweg“ zu einem Waldrandweg unterhalb des Sothenbergs, der Ihnen einen herrlichen Ausblick auf die Altstadt von Bad Salzdetfurth gewährt. Bald gelangen Sie zur „Sothenberg-Schule“. Hier sind eine Förderschule und die Grundschule Lammetal zu Hause.

Kurze Zeit später erreichen Sie die Straße „Am Mühlenbusch“ und kehren nun zum Ausgangspunkt ihrer Rundwanderung am Kulturbahnhof zurück.



- ### Interessante Orte
-  Startpunkt Kulturbahnhof
 -  St. Georgs-Kirche
 -  Altstadt
 -  Hotel Kronprinz
 -  Solequelle
 -  Wandertafel
 -  Schutzhütte
 -  Ernst-Hopf-Stadion
 -  BOP - Bike- & Outdoorpark
 -  Kurmittelhaus
 -  Gradierwerke
 -  Bergbau- und Salzmuseum
 -  Kurpark
 -  Adventure-Golf
 -  Solebad
 -  Tourist-Info
 -  Wohnmobilstellplatz
 -  Adolf-Stoffregen-Turm
 -  Reha-Klinik
 -  Bahnhof / Haltepunkt

Achtung, Sie nutzen teilweise Wirtschaftswege.
Bitte nehmen Sie Rücksicht aufeinander!

Maßstab 1:16.500
 0 250m 500m
 © OpenStreetMap contributors
 FootMap GmbH