



Historische Altstadt

Geprägt durch die landschaftlichen Gegebenheiten im engen Tal der Lamme hat sich das Stadtbild Bad Salzdetfurths im Laufe der Geschichte äußerlich nur wenig verändert. Immer noch bestimmen die gepflegten Fachwerkhäuser das Erscheinungsbild der Kurstadt. Der neugestaltete Marktplatz und die idyllische Kulisse der Altstadt laden zum Bummeln und Verweilen ein.



Waldwirtschaft

Die Forstwirtschaft ist die einzige Wirtschaftsbranche, bei der Ökonomie und Ökologie in größtmöglichem Einklang stehen. Durch die Nutzung des nachwachsenden Rohstoffs Holz werden natürliche Landschaftsreserven erhalten, Umweltbedingungen und Ökosysteme verbessert, das Klima geschützt und ein Erholungsraum von unvergleichlichem Wert gestaltet. Unabhängig ob es sich um Staats-, Kommunal- oder Privatwald handelt, hat jeder das Recht, den Wald zum Zwecke der Erholung zu betreten – ein besonderes Privileg, das es in anderen Ländern nicht gibt.

TOURIST-INFO
BAD SALZDETFRUTH
) Rundwanderwege (((

TOURIST-INFO
BAD SALZDETFRUTH
) Rundwanderwege (((

KOSTENLOSE APP mit interaktiven Wandertouren für Smartphones in den Stores von



Weitere Infos auf www.bad-salzdetturth-guide.de

TOURIST-INFO
BAD SALZDETFRUTH

Solebadstraße 1
31162 Bad Salzdetfurth
Telefon: 05063 900-80
touristinfo@kurbetriebs-gmbh.de
www.bad-salzdetturth.de

Partner:
FootMap



RUNDWANDERWEG Söhrer Forsthaus

8



Schönstatt-Kapelle

Es gibt weltweit 200 Kapellen der Schönstatt-Bewegung: 56 in Europa, 76 in Südamerika und eine davon auch hier. In allen diesen Kapellen ist als Altarbild die Darstellung von Maria mit dem Jesuskind angebracht. Montag und Donnerstag findet dort um 17.15 Uhr ein gemeinsames Rosenkranzgebet statt. Auch zu anderen Zeiten ist die Kapelle geöffnet und lädt zum Verweilen, einem Gebet oder einer Meditation ein.



Stele auf dem Rhoden

Die Landschaft des vormaligen Fürstentums Hildesheim war ursprünglich eine politische Institution: die Vertretung der Stände gegenüber dem Landesherren. Der Hildesheimer Landtag als oberstes Organ tagte einmal im Jahr unter freiem Himmel. Zur Erinnerung wurde am historischen Ort eine Stele errichtet.

RUNDWANDERWEG R8

Söhre Forsthaus

Länge: ca. 13 km | **Dauer:** ca. 3,5 - 4 Stunden

Start und Ende: Kulturbahnhof

Verlauf

Sie folgen der Ausschilderung für den R8 in Richtung „Mühlenstraße“, links über die Bahnbrücke steil bergauf. Halten Sie sich rechts in Richtung Seniorenheim „Bergschlösschen“, links ab geht es in den „Philosophenweg“. Weiter geradeaus gelangen Sie in den Hochwald zum „Birkenplatz“. Von dort rechts bis zum Waldrand und links weiter auf dem Wirtschaftsweg zur Schutzhütte „Haubleek“. Diesem Weg folgen Sie weiter bis zum Rastplatz „Matsenborn“. Immer der Ausschilderung R8 folgend, kommen Sie zu einem Tannenwald, dort halten Sie sich rechts bis Sie zu einem breiten Fahrweg kommen. Auf diesem Weg gehen Sie nach rechts weiter.

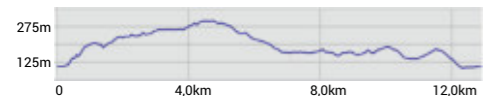
Nach kurzem Anstieg erreichen Sie eine Wegekreuzung - die „Spinne“. Dort wenden Sie sich nach links und gehen bergab in Richtung Gaststätte „Söhre Forsthaus“.

Ihr Weg führt Sie vor dem „Söhre Forsthaus“ nach rechts 150 m am Waldrand entlang. An der Weggabelung folgen Sie links der R8-Beschilderung weiter. Nach rd. zwei Kilometern erreichen Sie die „Heimstatt Röderhof“.





















Von dort führt der Weg weiter durch den Hochwald. An der Abzweigung zum Gasthaus „Sonnenberg“ verläuft der R8 rechts in Richtung des Gasthauses „Waldfrieden“.

Sie kommen zu einem freien Platz, biegen rechts ab und erreichen einen Hohlweg. Sie befinden sich nun auf der „Alten Frankfurter Heerstraße“, auf der Sie geradeaus weitergehen in Richtung „Burgberg“.

Immer geradeaus geht es bergab, Sie überqueren die Bahnlinie, wenden sich nach rechts und kehren durch die „Unterstraße“ zum Kulturbahnhof zurück.



Interessante Orte

-  Startpunkt Kulturbahnhof
-  Altstadt
-  Hotel Kronprinz
-  Kurmittelhaus
-  Der SOLTMANN
-  Gradierwerke
-  Bergbau- und Salzmuseum
-  Kurpark
-  Solebad
-  Tourist-Info
-  Reha-Klinik
-  Schutzhütte
-  Restaurant Söhre Forsthaus
-  Heimstatt Röderhof
-  Landhaus Am Sonnenberg
-  Waldgaststätte Waldfrieden
-  Stele - Auf dem Rhoden
-  Schönstattkapelle
-  Restaurant Sennhütte
-  Bahnhof / Haltepunkt

Achtung, Sie nutzen teilweise Wirtschaftswege. Bitte nehmen Sie Rücksicht aufeinander!

Maßstab 1:18.800
0 250m 500m

© OpenStreetMap contributors
FootMap GmbH