



Stadtführungen

Kaum eine andere Stadt ist so vom Salz geprägt wie Bad Salzdetfurth. Beginnend von den ersten Salzsiedern hat die Geschichte des Salzes sichtbare Spuren in Bad Salzdetfurth hinterlassen. Begleiten Sie die Stadtführer auf ihrem Rundgang durch die Jahrhunderte!

Termine: 1. Samstag & 3. Sonntag im Monat, 14 Uhr
Treffpunkt: Bergbau- und Salzmuseum, Salinenstraße 19, Bad Salzdetfurth



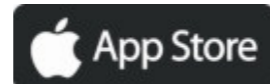
Kurbetrieb

Bereits 1856 wurde in Bad Salzdetfurth das erste Badehaus errichtet. Gäste aus Nah und Fern schätzen seit langem die besonders heilkräftige Wirkung von Sole und Naturmoor, die hier in den Therapien angewendet werden.


Das Angebot umfasst unter anderem Solebewegungs-bäder, Moorpackungen und -bäder sowie Physiotherapie. Aber auch Wellnessangebote wie Hot Stone, Aroma- und Fußreflexzonenmassagen stehen auf dem Programm.

TOURIST-INFO
BAD SALZDET FURTH
) Rundwanderwege (((

KOSTENLOSE APP
mit interaktiven Wandertouren
für Smartphones in den Stores von



Weitere Infos auf www.bad-salzdetturth-guide.de



TOURIST-INFO
BAD SALZDET FURTH

Solebadstraße 1
31162 Bad Salzdetfurth
Telefon: 05063 900-80
touristinfo@kurbetriebs-gmbh.de
www.bad-salzdetturth.de

Partner:
FootMap



TOURIST-INFO
BAD SALZDET FURTH
) Rundwanderwege (((



RUNDWANDERWEG Saubergshöhenweg

4



Golfplatz

Der 18-Loch Golfplatz in der Bunte gilt als einer der schönsten in Niedersachsen. Die wunderbare Landschaft trägt dazu bei, dass auf diesem Platz im Laufe einer Saison 2000 bis 3000 Gäste ihrem geliebten Sport nachgehen. Hervorragende Platzpflege und eine sehr gute Gastronomie tragen dazu bei, dass der Platz bei Golferinnen und Golfern – aber auch bei Gästen – einen sehr guten Ruf genießt.



Historische Altstadt

Geprägt durch die landschaftlichen Gegebenheiten im engen Tal der Lamme hat sich das Stadtbild Bad Salzdetfurths im Laufe der Geschichte äußerlich nur wenig verändert. Immer noch bestimmen die gepflegten Fachwerkhäuser das Erscheinungsbild der Kurstadt.

Vom Rundwanderweg aus entdecken Sie die Struktur der historischen Hofstellen und bekommen einen Eindruck davon, wie Bad Salzdetfurth im 17. und 18. Jahrhundert aussah.

RUNDWANDERWEG R4

Saubergshöhenweg

Länge: ca. 11 km | **Dauer:** ca. 4 Stunden

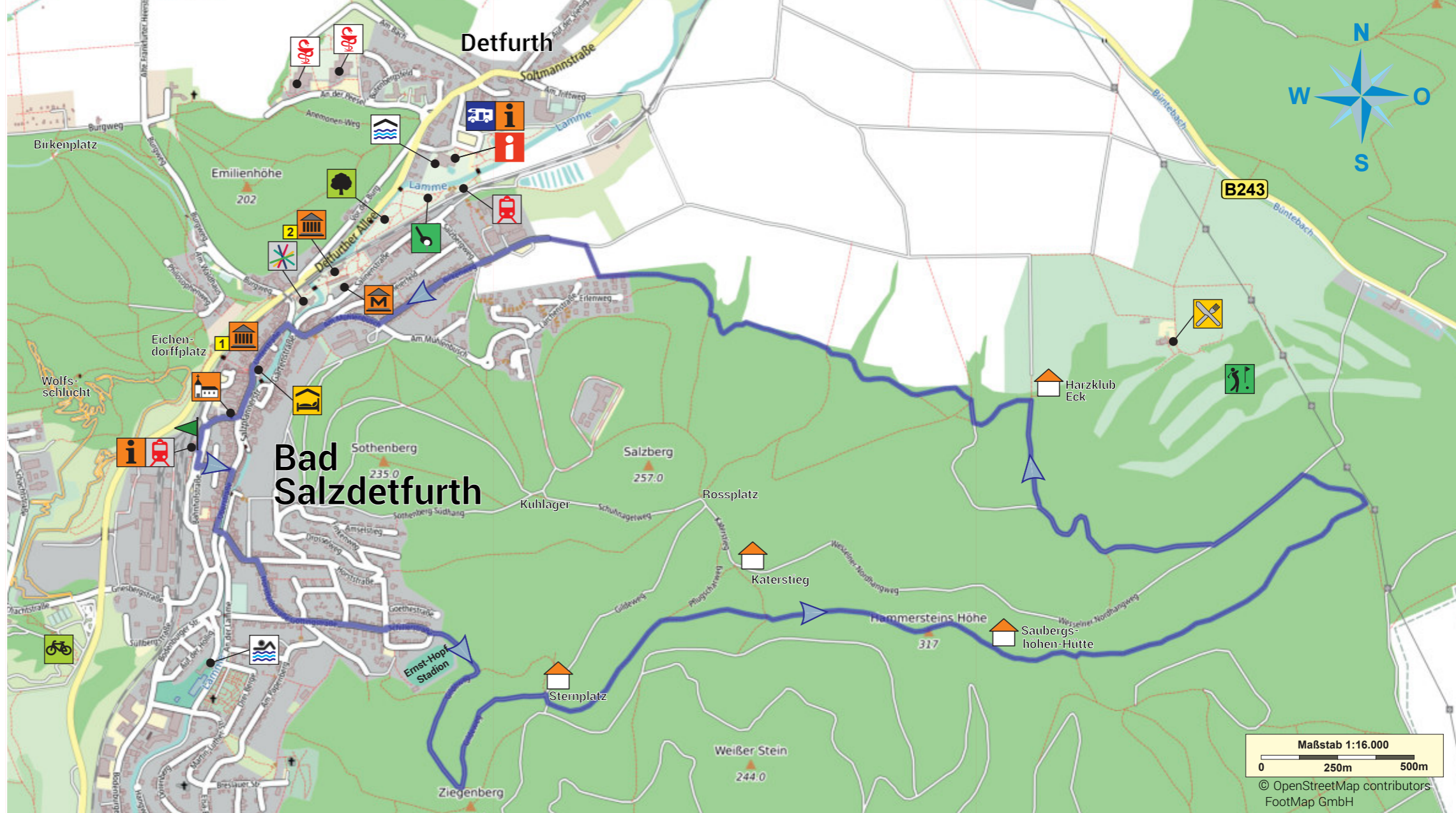
Start und Ende: Kulturbahnhof

Verlauf




















Der Weg führt Sie zunächst durch die „Bahnhofsgasse“ in die südliche Altstadt, dort rechts in die „Oberstraße“. Links sehen Sie die „Luther-Linde“ und erreichen am Rathaus vorbei das Argentum Kaiserhof. Dort wenden Sie sich nach links, überqueren die Lamme, folgen der „Horststraße“, biegen rechts in die „Horstfeldstraße“ ein und gehen schließlich links über die „Götting-“ und die „Schillerstraße“ bis Sie in Höhe des „Ernst-Hopf-Stations“ den Hochwald erreichen.

Sie wandern nun in Serpentina immer aufwärts bis zum „Sternplatz“. Von hier zweigen mehrere Wege ab, Sie folgen weiter dem R4, dem „Saubergshöhenweg“, der Sie zum höchstgelegenen Punkt in den Saubergen, der „Hammersteins-Höhe“ (317 m), bringt. Nach weiteren ca. 200 m erreichen Sie die „Saubergshöhenhütte“. Der Weg führt Sie bis zu einer Hochspannungsleitung. Dort gehen Sie links bergab über den „Wesseler Nordhang“, erreichen einen Fahrweg, gehen einige 100 m nach links bergan, biegen dort rechts ab und gehen bis zur Schutzhütte „Harzklub-Eck“.

Der R4 führt Sie auf einem Waldrandweg bis zu den ersten Wohnhäusern. Von hier gehen Sie rechts den Feldweg hinunter über die Straßen „Birkenweg“ und „Am Mühlbusch“. Sie biegen links in die „Unterstraße“ ab und gelangen durch die Altstadt zum Ausgangspunkt Ihrer Wanderung – dem Kulturbahnhof.



Interessante Orte

- | | | | | | | | | | |
|---|--------------------------|---|-------------------------|---|---------------------|---|----------------------------|--|-------------------------|
|  | Startpunkt Kulturbahnhof |  | Kurmittelhaus |  | Solebad |  | Reha-Klinik |  | Freibad |
|  | St. Georgs-Kirche |  | Gradierwerke |  | Tourist-Info |  | Schutzhütte |  | BOP Bike- & Outdoorpark |
|  | Altstadt |  | Bergbau- und Salzmuseum |  | Wohnmobilstellplatz |  | Golfplatz |  | Bahnhof / Haltepunkt |
|  | Hotel Kronprinz |  | Kurpark |  | Adventure-Golf |  | Restaurant Genusswerkstatt | Achtung, Sie nutzen teilweise Wirtschaftswege. Bitte nehmen Sie Rücksicht aufeinander! | |

